

Срок действия паспорта
до « » 20 г.

ДСП
(пометка или гриф)

Экз. №

УТВЕРЖДАЮ
Заведующей МДОУ "Детский
сад "Алишана" с. Шаали-Юрт"
(должность)
Т.С. Мухоморова
(подпись) (ф.и.о.)
" 15 " 08 2022 г.

СОГЛАСОВАНО
(руководитель территориального органа
безопасности)

С.К. ТАХАЕВ
(подпись) (ф.и.о.)
" 13 " 07 2022 г.

СОГЛАСОВАНО
(руководитель территориального органа
ФГКУ «УВОВНГ России по ЧР»)

И.А. Эдисов
(подпись) (ф.и.о.)
" 26 " 07 2022 г.

СОГЛАСОВАНО
(руководитель территориального органа МЧС
России)

Генералов М.А.
(подпись) (ф.и.о.)
" 11 " 08 2022 г.

2

ПАСПОРТ БЕЗОПАСНОСТИ

МБОУ «Детский сад Ясмина»

(наименование объекта (территории))

с. Шаами-юрт

(наименование населенного пункта)

2022 год

I. Общие сведения об объекте (территории)

Администрация Ачхой-Мартановского муниципального района, тел. 88714222237

(наименование, адрес, телефон, факс, адрес электронной почты органа (организации), являющегося правообладателем объекта (территории))

366604 Чеченская Республика, Ачхой-Мартановский район,

с. Шаами-Юрт, ул. М. Узуева 2/А

(адрес объекта (территории), телефон, факс, адрес электронной почты)

образовательное

(основной вид деятельности органа (организации))

3 категория

(категория опасности объекта (территории))

S=3140,3 м²

(общая площадь объекта (кв. метров), протяженность периметра (метров))

20-1-1-3-003779-2021 от 01.02.2021 г.

(номер свидетельства о государственной регистрации права на пользование земельным участком и свидетельства о праве пользования объектом недвижимости, дата их выдачи)

Эльсаханова Тая Саламуевна

(ф.и.о. должностного лица, осуществляющего непосредственное руководство деятельностью работников на объекте (территории), служебный и мобильный телефоны, адрес электронной почты)

Хучиев Темирлан Магомедович

(ф.и.о. руководителя органа (организации), являющегося правообладателем объекта (территории), служебный и мобильный телефоны, адрес электронной почты)

II. Сведения о работниках, обучающихся и иных лицах, находящихся на объекте (территории)

1. Режим работы объекта (территории)

с 7:00 до 19:00 ч.

(в том числе продолжительность, начало и окончание рабочего дня)

2. Общее количество работников 69 человек.

3. Среднее количество находящихся на объекте (территории) в течение дня работников, обучающихся и иных лиц, в том числе арендаторов, лиц,

осуществляющих безвозмездное пользование имуществом, находящимся на объекте (территории), сотрудников охранных организаций (единовременно) до 200 человек.

4. Среднее количество находящихся на объекте (территории) в нерабочее время, ночью, в выходные и праздничные дни работников, обучающихся и иных лиц, в том числе арендаторов, лиц, осуществляющих безвозмездное пользование имуществом, находящимся на объекте (территории), сотрудников охранных организаций 10 человек.

5. Сведения об арендаторах, иных лицах (организациях), осуществляющих безвозмездное пользование имуществом, находящимся на объекте (территории) отсутствует

(полное и сокращенное наименование организации, основной вид деятельности, общее количество работников, расположение рабочих мест на объекте (территории), занимаемая площадь (кв. метров), режим работы, ф.и.о. руководителя-арендатора, номера (служебного и мобильного) телефонов руководителя организации, срок действия аренды и (или) иные условия нахождения (размещения) на объекте (территории))

III. Сведения о критических элементах объекта (территории)

1. Перечень критических элементов объекта (территории) (при наличии)

| № п/п | Наименование критического элемента | Количество работников, обучающихся и иных лиц, находящихся на критическом элементе (человек) | Общая площадь (кв. метров) | Характер террористической угрозы | Возможные последствия |
|-------|------------------------------------|--|----------------------------|----------------------------------|-----------------------------|
| | котельная | 1 | 20 | Подрыв, поджег | Остановка работы учреждения |

2. Возможные места и способы проникновения террористов на объект (территорию) периметр

3. Наиболее вероятные средства поражения, которые могут применить террористы при совершении террористического акта

Средства подрыва и поджега

IV. Прогноз последствий в результате совершения на объекте (территории) террористического акта

1. Предполагаемые модели действий нарушителей подрыв, поджег, захват заложников

(краткое описание основных угроз совершения террористического акта на объекте (территории) (возможность размещения на объекте (территории) взрывных устройств, захват заложников из числа работников, обучающихся и иных лиц, находящихся на объекте (территории), наличие рисков химического, биологического и радиационного заражения (загрязнения)

2. Вероятные последствия совершения террористического акта на объекте (территории)

гибель работников и обучающихся

(площадь возможной зоны разрушения (заражения) в случае совершения террористического акта (кв. метров), иные ситуации в результате совершения террористического акта)

V. Оценка последствий совершения террористического акта на объекте (территории)

Возможное количество пострадавших на объекте (территории) - до 300 чел. (человек)

VI. Силы и средства, привлекаемые для обеспечения антитеррористической защищенности объекта (территории)

1. Силы, привлекаемые для обеспечения антитеррористической защищенности объекта (территории) ОМВД Чеченской Республики по Ачхой-Мартановскому району.

2. Средства, привлекаемые для обеспечения антитеррористической защищенности объекта. КТО с выходом на пульт управления в дежурную часть УВО ВНГ по ЧР

VII. Меры по инженерно-технической, физической защите и пожарной безопасности объекта

1. Меры по инженерно-технической защите объекта (территории):
а) объектовые системы оповещения отсутствует;

(наличие, марка, характеристика)

б) наличие резервных источников электроснабжения, систем связи отсутствует ;
(количество, характеристика)

в) наличие технических систем обнаружения несанкционированного проникновения на объект (территорию)

видеорегистратор MPEG4 9С Н Digital Video Recorder, 24;
(марка, количество)

г) наличие стационарных и ручных металлоискателей отсутствует ;
(марка, количество)

5
д) наличие систем наружного освещения объекта (территории)

фонарные столбы 29;

(марка, количество)

е) наличие системы видеонаблюдения

видеорегистратор MPEG4 9C H Digital Video Recorder, 24.

(марка, количество)

2. Меры по физической защите объекта (территории):

а) количество контрольно-пропускных пунктов (для прохода людей и проезда транспортных средств) 1;

б) количество эвакуационных выходов (для выхода людей и выезда транспортных средств) 2;

в) наличие на объекте (территории) электронной системы пропуска отсутствует;

(тип установленного оборудования)

г) физическая охрана объекта (территории) сторожем

(организация, осуществляющая охранные мероприятия, количество постов (человек))

3. Наличие систем противопожарной защиты и первичных средств пожаротушения объекта (территории):

а) наличие автоматической пожарной сигнализации

пожарная сигнализация ВЕРС –ПК8;

(характеристика)

б) наличие системы внутреннего противопожарного водопровода

отсутствует;

(характеристика)

в) наличие автоматической системы пожаротушения

отсутствует;

(тип, марка)

г) наличие системы оповещения и управления эвакуацией при пожаре отсутствует;

(тип, марка)

д) наличие первичных средств пожаротушения (огнетушителей)

на объекте установлены пожарные щиты.

(характеристика)

VIII. Выводы и рекомендации

отсутствует.

IX. Дополнительные сведения с учетом особенностей объекта (территории) (при наличии)

отсутствует

(наличие локальных зон безопасности)

отсутствуют

(другие сведения)







План этажа (части этажа) здания, план здания (части здания)

1-й этаж



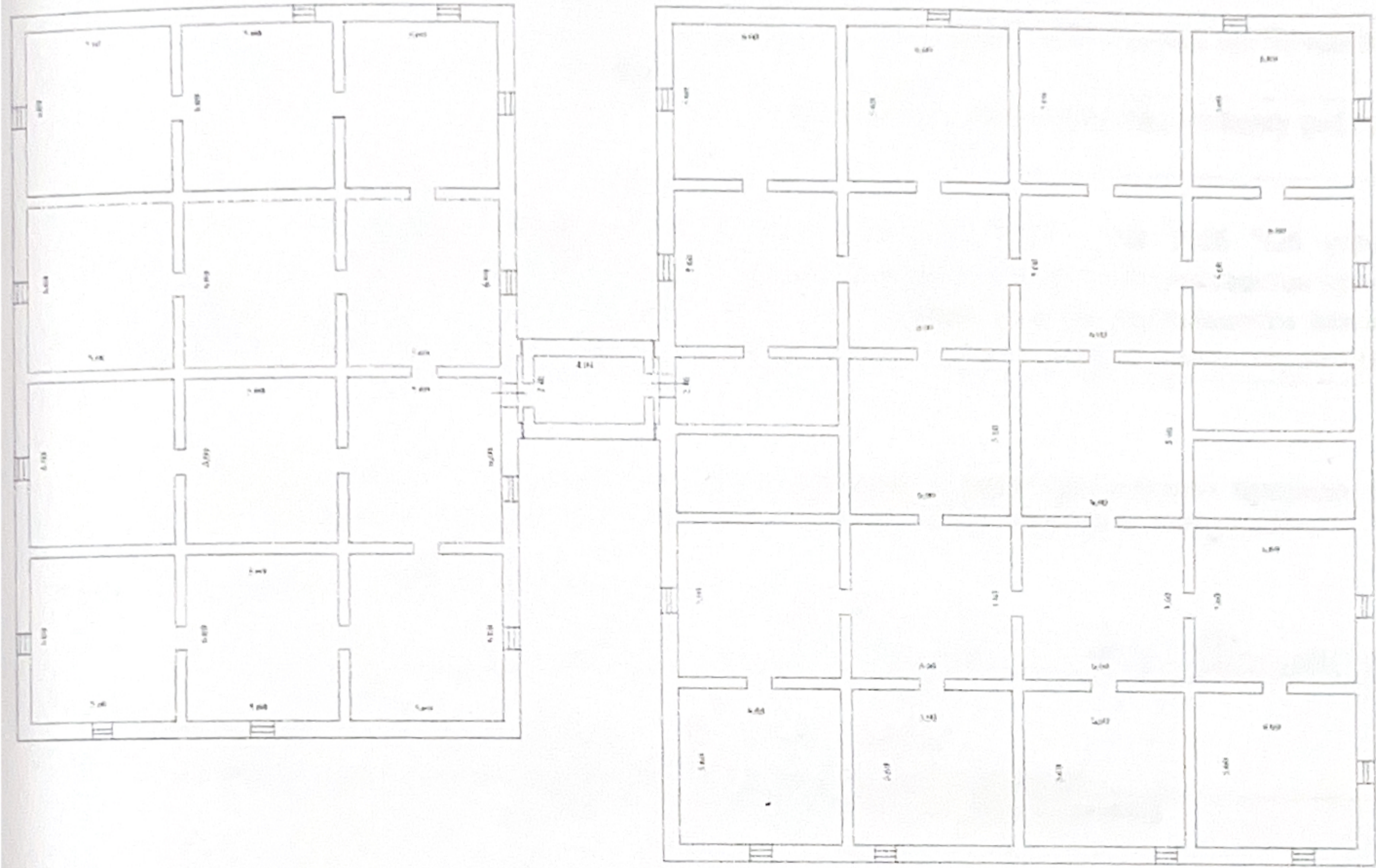
Масштаб 1:300

Условные обозначения:

-  - часть границы существующего помещения
-  - часть границы вновь образованного помещения
-  - стена с окном
-  - стена с дверью
-  - окно с дверью на балкон
-  - лестница







9
План этажа (части этажа) здания, план здания (части здания)

ПОДВАЛ



Масштаб 1:300

Условные обозначения:

-  - часть границы существующего помещения
-  - часть границы вновь образованного помещения
-  - стена с окном
-  - стена с дверью
-  - окно с дверью на балкон
-  - лестница

АКТ ОБСЛЕДОВАНИЯ И КАТЕГОРИРОВАНИЯ

МБДОУ «Детский сад «Алиша» с. Шаали-юрт.
(полное и сокращенное наименование объекта)

Состав межведомственной комиссии по обследованию и категорированию:

| | |
|-------------------------------|---|
| Председатель комиссии: | Арцуев Т.А. – администрация Ачхой-Мартановского муниципального района |
| Члены комиссии: | Адуев Г.Ш. – ОУФСБ России по ЧР в Ачхой-Мартановском районе |
| | Муртазаев М.Ш. – ФГКУ «УВО ВНГ России по Чеченской Республике |
| | Гехаев Р.А. – ОНД и ПР по Ачхой-Мартановскому району |

Основание: Постановление Правительства РФ от 2 августа 2019 г. № 1006 “Об утверждении требований к антитеррористической защищенности объектов (территорий) Министерства просвещения Российской Федерации и объектов (территорий), относящихся к сфере деятельности Министерства просвещения Российской Федерации, и формы паспорта безопасности этих объектов (территорий)”

Межведомственная комиссия по обследованию и категорированию провела изучение исходных данных, обследование вышеуказанного объекта и установила следующее:

Раздел 1. Общие сведения об объекте:

1.1. Адрес места расположения объекта: ул. М. Узуева, 2/А с. Шаали-юрт.

1.2. Информация о собственнике/правообладателе объекта:

Администрация Ачхой-Мартановского муниципального района

(наименование юридического лица, Ф.И.О. физического лица, контактные телефоны)

1.3. Основное функциональное назначение объекта: образовательное.

1.4. Расчетное количество возможного одновременного пребывания людей: 300. чел.

Раздел 2. Организация охраны объекта техническими средствами:

2.1. Система (системы) видеонаблюдения: отсутствует.
(имеется/отсутствует)

2.1.1. Количество видеокамер 29, внутренних 22, наружных 7

2.2. Система оповещения и управления эвакуацией _____
(имеется/отсутствует)

2.3. Система освещения имеется
(имеется/отсутствует)

2.4. Охранная сигнализация имеется
(имеется/отсутствует/не требуется)

2.5. Пожарная сигнализация имеется
(имеется/ не требуется (для территорий))

2.6. Ограждение объекта имеется
(имеется/отсутствует/не требуется)

Раздел 3. Организация физической охраны объекта:

3.1. Физическая охрана объекта имеется (осуществляется/не требуется)
3.1.1. Физическая охрана осуществляется стороне (частной охранной организацией, службой безопасности, сторожем,

Раздел 4. Мероприятия по обеспечению безопасности и антитеррористической защищенности объекта:

4.1. Наличие документов по вопросам обеспечения безопасности и антитеррористической защищенности объекта:
4.2. Паспорт безопасности: требует разработки (разработан (указать даты утверждения и актуализации)/подлежит разработке/необходима переработка)

4.3. Инструкции по действиям персонала объекта в случае угрозы совершения или совершения террористического акта (с листами ознакомления и перечнем телефонов правоохранительных органов) имеется (имеется/отсутствует/не требуется (для территорий))

4.4. Список телефонов правоохранительных органов, органов безопасности и аварийно-спасательных служб для их информирования при обнаружении взрывного устройства, получении сообщения о закладке взрывного устройства, возникновении угрозы или совершении террористического акта: имеется (имеется/отсутствует/подлежит корректировке)

4.5. Наличие информационного стенда (табло), содержащего схему эвакуации при возникновении чрезвычайных ситуаций, телефонов аварийно-спасательных служб, правоохранительных органов и органов безопасности имеется (имеется/необходимо размещение)

Раздел 5. Выводы и рекомендации межведомственной комиссии:

5.1. По результатам обследования:

присвоена 3 категория
(первая, вторая или третья)

Председатель комиссии: [подпись] Арцуев Т.А.

Члены комиссии: [подпись] Адуев Г.Ш.

[подпись] Муртазаев М.Ш.

[подпись] Гехаев Р.А.